

اسم المقرر
حاضر العالم الإسلامي
د. مهند نايف مصطفى الدعجة



جامعة الملك فيصل
عمادة التعلم الإلكتروني والتعليم عن بعد

الفصل الأولي

أهمية العالم الإسلامي ومقوماته الأساسية



عمادة التعلم الإلكتروني والتعليم عن بعد
Deanship of E-Learning and Distance Education

[٢]

جامعة الملك فيصل
King Faisal University



عناصر المحاضرة

- مقدمة
- الموقع الجغرافي (خرائط توضيحية).
- أهمية العالم الإسلامي.
- أولاً: الموقع الإستراتيجي .
- إطلالة العالم الإسلامي على البحار والمحيطات.
- المضائق التي يشرف عليها العالم الإسلامي.
- ثانياً: الموارد الطبيعية.
- الثروات الزراعية.
- أهم الغلات الزراعية في العالم الإسلامي .



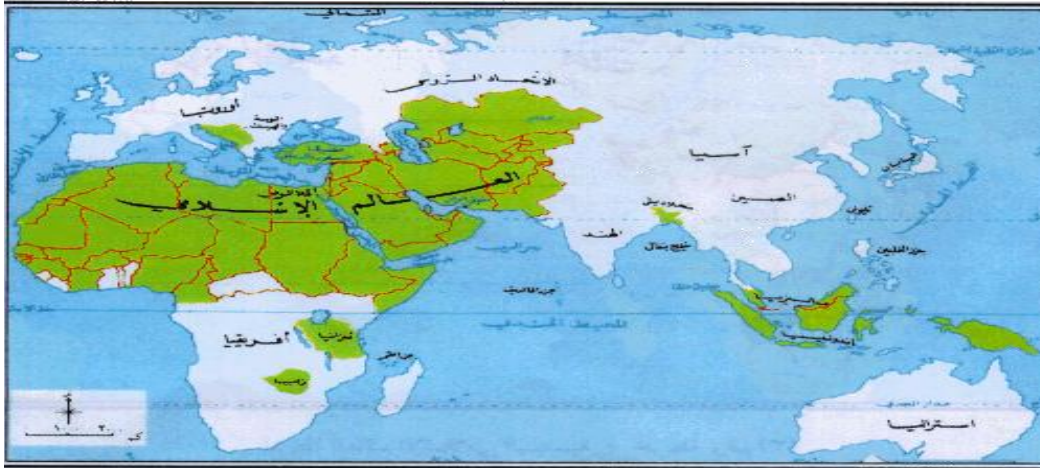
عمادة التعلم الإلكتروني والتعليم عن بعد
Deanship of E-Learning and Distance Education

[٣]

جامعة الملك فيصل
King Faisal University



موقع العالم الإسلامي:



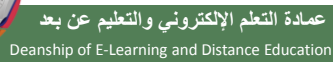
عمادة التعلم الإلكتروني والتعليم عن بعد
Deanship of E-Learning and Distance Education

[]

جامعة الملك فيصل
King Faisal University



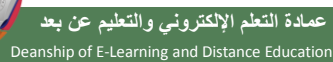
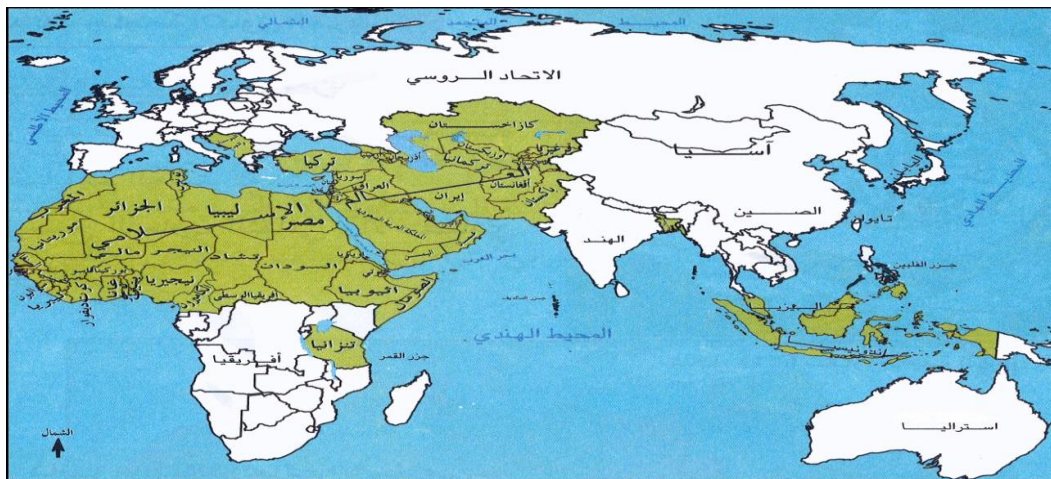
تضاريس العالم الإسلامي:



جامعة الملك فيصل
King Faisal University



الوحدات السياسية للعالم الإسلامي:



جامعة الملك فيصل
King Faisal University



خرائط إضافية توضيحية:



عمادة التعلم الإلكتروني والتعليم عن بعد
Deanship of E-Learning and Distance Education

[٧]

جامعة الملك فيصل
King Faisal University



أهمية العالم الإسلامي:

ما أهمية العالم الإسلامي؟

يتمتع العالم الإسلامي بمميزات متعددة أكسبته أهمية كبيرة كما جعلته موطناً للصراع بين القوى العالمية المختلفة عبر العصور المختلفة ، وأشهر هذه المميزات :



عمادة التعلم الإلكتروني والتعليم عن بعد
Deanship of E-Learning and Distance Education

[٨]

جامعة الملك فيصل
King Faisal University



أولاً: الموقع الإستراتيجي:

يحتل العالم الإسلامي قلب العالم القديم (آسيا ، وأفريقيا ، وأوروبا) ، ويكون جسراً أرضياً يربط هذه القارات الثلاث ، ويشغل مساحات واسعة فيها ، فهو يمتد من جزر الملايو شرقاً إلى الأندلس غرباً ، ومن تنزانيا جنوب خط الاستواء حتى كازاكستان في الشمال ، وبهذا يشكل المسلمون محيطاً اجتماعياً عظيم الامتداد ، وليس العالم الإسلامي كما يصوره الجغرافيون الأوروبيون قطاعاً صحراوياً فقيراً في موارده ، متخلفاً في سكانه ، فهو – يقع كما يقال – في " صرة العالم " ممسكاً بأطرافه ، متحكماً في محيطاته ، وبحاره ، وخطوط ملاحته، زاحراً بأهم الأنهار ، وأخصب الأراضي ، وأعظم الثروات

هل يشرف العالم الإسلامي على مسطحات مائية؟



إطلالة الوطن العربي على البحار والمحيطات:

فالعالم الإسلامي بامتداده الجغرافي هذا يشرف على أهم الأذرع المائية ، من جهة نظر الملاحة والتجارة الدولية ، فالبهار الهامة التي يشرف عليها العالم الإسلامي هي: البحر المتوسط ، والبحر الأحمر ، والخليج العربي ، وبحر العرب ، والبحر الأسود وبحر الصين الجنوبي ، وهذه الأذرع المائية تتصل بالمسطحات المائية العالمية الكبرى كالمحيط الأطلسي ، حيث تعيش مجموعات إسلامية كبيرة على سواحل أفريقية الغربية – أي من طنجة شمالاً حتى خليج بياقراً جنوباً ، وعلى ساحل المحيط الهندي يعيش المسلمون على بلدان القطاع الساحلي من شرق أفريقيا ، مثل الصومال ، وتنزانيا وأثيوبيا ، كما أن العالم الإسلامي يطل على المحيط الهادي من خلال بعض جزر إندونيسيا والفلبين .



المضائق التي يشرف عليها العالم الإسلامي:

إن هذه الإطلالة المائية جعلت العالم الإسلامي يشرف على عدة منافذ بحرية عظيمة الأهمية هي:

- ١- مضيق جبل طارق الذي يتحكم في اتصال المحيط الأطلسي بالبحر المتوسط .
- ٢- ومضيق الدردنيل والبوسفور ، ويتحكمان في اتصال البحر الأسود بالبحر المتوسط .
- ٣- وقناة السويس الإستراتيجية التي تربط البحر الأحمر بالبحر المتوسط .
- ٤- ومضيق باب المندب، وخليج عدن اللذان يتحكمان في اتصال البحر الأحمر ببحر العرب .



عمادة التعلم الإلكتروني والتعليم عن بعد
Deanship of E-Learning and Distance Education

[]

جامعة الملك فيصل
King Faisal University



٥- ومضيق هرمز وخليج عمان ، ويتحكمان في اتصال المحيط الهندي بالخليج العربي .

٦- ثم هناك مضيق ملقا وسنغافورة، ويتحكمان في اتصال المحيط الهندي ببحر الصين الجنوبي ، والمحيط الهادي .



عمادة التعلم الإلكتروني والتعليم عن بعد
Deanship of E-Learning and Distance Education

[]

جامعة الملك فيصل
King Faisal University



كل ذلك أكسب العالم الإسلامي أهمية إستراتيجية وعسكرية لها خطورتها في ميزان القوى العالمية ، وهذا يفسر لنا تكالب الدول ذات النفوذ على العالم الإسلامي ، ورغبتها في السيطرة عليه بالعمل على إثارة المشاكل فيه حتى يبقى ممزقاً ، فيسهل عليها التحكم فيه ، ومن تلك المشاكل زرع اليهود الصهيونيين في فلسطين ، وغزو جنوب السودان وقضايا المسلمين في كشمير والفلبين وفي أثيوبيا والصومال وأرتيريا إلى آخر تلك المشاكل التي تقف عقبة في وحدة وتعاون أجزاء العالم الإسلامي ، وتبقى تحت دائرة نفوذ تلك القوى الاستعمارية .



ثانياً: الموارد الطبيعية:

يمتاز العالم الإسلامي بأهمية اقتصادية هائلة بما حباه الله من ثروات طبيعية متنوعة : زراعية ، وحيوانية ومعدنية .



الثروات الزراعية:

يحوي العالم الإسلامي أراضي زراعية واسعة ، وتجري فيه كثير من الأنهار الهامة ، منها : نهر النيل ، ونهر الكونغو (زائير) ، ونهر النيجر في أفريقيا ، ودجلة والفرات ، والسند ، والفنج ، وسرداريا " سيحون " ، وأموداريا " جيحون " ، والعاصي ، والليطاني ، والأردن في آسيا ، هذا بالإضافة إلى المياه الجوفية التي يحظى بها العالم الإسلامي .



ولانتساع العالم الإسلامي تنوع المناخ ، حيث تسود هذا العالم مختلف المناخات الاستوائية ، والمدارية، والموسمية، والمعتدلة ، فالمناخ الاستوائي الحار الماطر طوال العام ، ذو الغابات الكثيفة يسود في الملايو، وأكثر الجزر الإندونيسية وجنوب السودان ، أما المناخ الموسمي الحار الماطر صيفا فيسود مناطق بنغلاديش ، واليمن ، وعمان ، ونيجيريا ، وساحل غينيا ، وهضبة الحبشة وهناك المناخ القاري بقسميه : الصحراوي الحار الذي يسود الصحراء الأفريقية الكبرى ، وشبة جزيرة العرب ، وجنوب إيران ، وجنوب باكستان وصحراء ثار في الهند، أما المناخ الصحراوي البارد ففي هضبة إيران ، وهضبة الأناضول ، وتركستان .. كما أن المناخ الدافئ المعتدل (مناخ البحر المتوسط) ، فيسود على شواطئ البحر المتوسط الجنوبية ، والشرقية ، والشمالية .



ومن أهم الغلات الزراعية في العالم الإسلامي ما يأتي :

- ١- الأرز: ويتوافر في ماليزيا ، وبنغلاديش ، وباكستان ، ومصر ، وإندونيسيا .
- ٢- القمح: في إيران ، وأفغانستان ، وتركيا ، وباكستان ، والشام ، ومصر ، والعراق ، والمملكة العربية السعودية ، وبلدان المغرب العربي .
- ٣- الخضروات والفواكه: وتتوافر في إقليم البحر المتوسط ، والموز في الصومال وأفريقيا الغربية ، والحمضيات في تركيا ، وشمال أفريقيا ، وبلاد الشام وبخاصة في فلسطين ، والتمر في المناطق الصحراوية .



عمادة التعلم الإلكتروني والتعليم عن بعد
Deanship of E-Learning and Distance Education

[]

جامعة الملك فيصل
King Faisal University



- ٤- القطن: ويتوافر طويل التيلة منه في السودان ومصر ، ومتوسط التيلة في تركيا ، وباكستان ، وأفغانستان ، وإيران ، وقصير التيلة في المغرب العربي ، وباكستان ، كما أن القطن يزرع في الجمهوريات الإسلامية في الاتحاد السوفيتي السابق ، في تركستان ، وفي أذربيجان ، وداغستان غربي بحر قزوين ، وتنتج هذه المنطقة وحدها أكثر من إنتاج دول العالم الإسلامي مجتمعة .
- ويصل إنتاج العالم الإسلامي إلى حوالي ٤٠% من الإنتاج العالمي للقطن .



عمادة التعلم الإلكتروني والتعليم عن بعد
Deanship of E-Learning and Distance Education

[]

جامعة الملك فيصل
King Faisal University



- ٥- الحبوب الزيتية: ومنها السمسم في السودان ومصر ، وإندونيسيا ،
والفول السوداني في السودان ونيجيريا .
- ٦- قصب السكر: في باكستان ، بنغلادش ، إندونيسيا ، والسودان
ومصر .
- ٧- المطاط: من غابات الإقليم المداري ، وتنتج نيجيريا وحدها ٧٢%
من إنتاج المطاط العالمي، كما تنتجه كل من إندونيسيا والملايو
** .

